





Tilstandsrapport

 Leilighet
 Proms gate 3, 5018 BERGEN
 BERGEN kommune
 # gnr. 166, bnr. 52, snr. 2

Sum areal alle bygg: BRA: 84 m² BRA-i: 82 m²



Befaringsdato: 08.02.2024

Rapportdato: 02.05.2024

Oppdragsnr.: 19935-1379

Referansenummer: GC6915

Autorisert foretak: Murmester Terje Dyngeland AS

Sertifisert Takstingeniør: Terje Dyngeland



Rapporten kan brukes i inntil ett år etter befaringsdatoen, og kan ikke gjenbrukes ved flere boligsalg i denne perioden. For eiendomsoverdragelser fra 1.1.2024, må selger sørge for at areal i rapporten er oppdatert og følger ny bransjestandard for areal. Skjer det endringer, oppstår skader også videre på boligen, bør du som selger be om oppdatert rapport.

Norsk takst

Norsk takst er bransjeorganisasjonen for landets bygningssakkyndige og takstforetak, med om lag 1400 sertifiserte medlemmer fordelt på omtrent 1000 bedrifter. I boligomsetningen regnes takstrapportene som et helt avgjørende element i den informasjonen som gjøres tilgjengelig for kjøper. Årlig leverer medlemmene rundt 120.000 slike takster. Det gir unik oversikt over norske boliger, og bidrar til at alle oppdrag kan utføres med utgangspunkt i erfaringsbasert kvalitet.



Det stilles høye krav til utdanning, sertifisering og yrkesetikk. Norsk takst er opptatt av at boligomsetningen skal være trygg, og legger vekt på å opptre uavhengig av andre bransjeaktører. Bygningssakkyndige fakturerer sine tjenester uten hensyn til hvilken pris som oppnås, og skal heller ikke på annen måte ha noen egeninteresse knyttet til handelen.

Uavhengighet og god fagkunnskap har over tid bygget troverdighet og tillit. Både selger og kjøper skal kunne stole på bygningssakkyndiges vurderinger. For tilfeller der det likevel skulle oppstå misnøye med utført arbeid, har vi sammen med Forbrukerrådet etablert en klagenemnd.

Norsk takst har en sentral rolle i utviklingen av norske standarder, regler og profesjonsprinsipper, og representerer bransjen i alle relevante internasjonale fora. Dette sikrer at norske bygningssakkyndige tidlig kan tilpasse seg krav og bransjetrender fra utlandet, samtidig som takseringsfaget får en norsk stemme på verdensbasis. Organisasjonen bidrar i næringspolitisk sammenheng, og har vært en pådriver for å sikre at lover og regler gir trygghet for forbrukerne i boligomsetningen.



Rapportansvarlig

A handwritten signature in blue ink that reads 'Terje Dyngeland'.

Terje Dyngeland
Uavhengig Takstingeniør
terjdy@online.no
930 85 010



Dette trenger du å vite om tilstandsrapporten



Hva er en tilstandsrapport?

En tilstandsrapport beskriver synlige skader/avvik eller tegn på skader/avvik på boligen. Rapporten fremhever vanligvis ikke positive egenskaper ved boligen.



Hva vurderer en bygningssakkyndig?

Den bygningssakkyndige vurderer boligen ut fra hva man kan forvente av en bygning av samme alder og type. Vurderingen gjøres som regel mot hvordan det var vanlig å bygge og regler som gjaldt da boligen ble oppført (søknadstidspunktet). Forhold som er vanlige for bygningens alder, slik som slitasje etter normal bruk regnes ikke som avvik.



Hva inneholder tilstandsrapporten?

Den bygningssakkyndige undersøker rom og bygningsdeler slik det kommer frem av [Forskrift til avhendingsloven](#). Tilstandsrapporten inneholder bare avvik som den bygningssakkyndige kan se eller kontrollere med enkle hjelpemidler. Det gjøres ikke nærmere undersøkelser slik som åpning av vegger eller andre bygningsdeler. I vegg mot våtrom og rom under terreng kan det borres et hull for å gjøre enkle undersøkelser slik som fuktsøk.

Når du kjøper en brukt bolig

Når du kjøper en brukt bolig, er det viktig å være oppmerksom på at dette ikke kan sammenlignes med å kjøpe en ny bolig. Måten boligen ble bygget på kan være annerledes enn i dag. Bygninger svekkes over tid, og utsettes for slitasje blant annet på grunn av bruk og vær og vind. Mange boliger fornyes helt eller delvis, noen i flere omganger, eller det oppføres tilbygg. Særlig for boliger som er pusset opp eller endret, er det viktig å merke seg at fornyelse av overflater ikke nødvendigvis betyr at bygningsdeler under er forbedret.

Vurdering mot byggeår

Den bygningssakkyndige vil vurdere boligen mot hvordan det var vanlig å bygge og regler som gjaldt da bygningen ble oppført (søknadstidspunktet). Den bygningssakkyndige ser etter avvik som har betydning for og som reduserer boligens funksjon og verdi, og som kommer frem av Forskrift til avhendingslova.

Noen rom og bygningsdeler slik som bad og vaskerom, og forhold som gjelder sikkerhet mot brann, rekkverk og trapper osv., vil den bygningssakkyndige vurdere mot dagens regelverk. Etter dagens regelverk vil disse kunne få en tilstandsgrad 2 eller 3 uten at det nødvendigvis er krav om at avviket må utbedres.

Tilstandsrapporten beskriver ikke hele boligen

BYGNINGSSAKKYNDIGE SER FOR EKSEMPEL IKKE PÅ (MED MINDRE BYGNINGSDELEN ER NEVNT I RAPPORTEN)

- vanlig slitasje og normal vedlikeholdstilstand
- bagatellmessige forhold som ikke påvirker bygningens bruk eller verdi vesentlig
- etasjeskillere
- tilleggsbygg slik som garasje, bod, anneks, naust også videre
- utvendige trapper
- støttemurer
- skjulte installasjoner
- installasjoner utenfor bygningen
- full funksjonstesting av el- og VVS-installasjoner
- geologiske forhold og bygningens plassering på grunnen
- bygningens planløsning
- bygningens innredning
- løsløre slik som hvitevarer
- utendørs svømmebasseng og pumpeanlegg
- bygningens estetikk og arkitektur
- bygningens lovlighet (bortsett fra bruksendringer, brannceller og forhold som åpenbart kan påvirke helse, miljø og sikkerhet)
- fellesarealer (med mindre boligeier har vedlikeholdsplikt for fellesarealer og dette er kjent for bygningssakkyndig, eller fellesarealet har en særlig tilknytning til boligen).

© iVerdi 2023 © Norsk takst 2023

Malen til denne rapporten, inkludert standardtekstene fra Norsk takst, er vernet etter åndsverkloven og kan kun benyttes av medlemsforetakene i Norsk takst og av takstingeniører som er sertifisert i slikt foretak, samt av kunder hos iVerdi og studenter hos NEAK. For andre aktører er eksemplarframstilling av malen og standardtekster, som utskrift og annen kopiering til bruk som grunnlag for tilsvarende rapporter, bare tillatt når det er hjemlet i lov (kopiering til privat bruk, sitat o.l.) eller avtale med Norsk Takst ([Forside](#)) eller iVerdi ([Hjem-iVerdi](#)).

Utnyttelse i strid med lov eller avtale kan medføre erstatnings- og straffansvar.

Dette trenger du å vite om tilstandsrapporten

Tilstanden vurderes med ulike tilstandsgrader

Tilstanden gir uttrykk for en gitt forventet tilstand, blant annet vurdert ut fra alder og normal bruk. Ved Tilstandsgrad 0 (TG0) og Tilstandsgrad 1 (TG1) gir den bygningssakkyndige normalt ingen begrunnelse for valg av tilstandsgrad. Grunnen er at bygningen eller bygningsdelen da bare har normal slitasje. Ved skjulte konstruksjoner kan alder alene avgjøre tilstandsgrad. Når bygningssakkyndige anbefaler tiltak, for eksempel utbedringer, må brukeren av rapporten vurdere om tiltakene er nødvendige og lønnsomme.

Når den bygningssakkyndige velger tilstandsgrad, baseres vurderingen på faste kriterier som følger av gjeldende bransjestandard for Teknisk tilstandsanalyse ved omsetning av bolig og Forskrift til avhendingslova.

! TG 0

TILSTANDSGRAD 0, TG0: INGEN AVVIK

Bygningsdelen skal være tilnærmet ny, ikke vise tegn på slitasje og det skal være lagt frem dokumentasjon på faglig god utførelse. Det er ingen merknader til delen.

! TG 1

TILSTANDSGRAD 1, TG1: MINDRE AVVIK

Bygningsdelen skal bare ha normal slitasje, og straktiltak skal ikke anses som nødvendig. Graden kan også brukes når delen er ny, men der dokumentasjon på faglig god utførelse mangler.

! TG 2

TILSTANDSGRAD 2, TG2: VESENTLIGE AVVIK OG MINDRE AVVIK SOM ETTER NS 3600 GIR TG 2

Bygningsdelen skal enten ha feil utførelse, en skade eller symptomer på skade, sterk slitasje eller nedsatt funksjon. Graden gis når bygningsdelen trenger vedlikehold eller tiltak i nær fremtid. Graden skal også brukes når delen er gammel og det er grunn til å varsle om faren for skader på grunn av alderen, eller når det er grunn til å overvåke delen spesielt på grunn av fare for større skader eller følgeskader.

Ved avvik som ikke krever umiddelbare tiltak (ingen umiddelbar kostnad) så blir TG2 markert med en lysere farge.

! TG 3

TILSTANDSGRAD 3, TG3: STORE ELLER ALVORLIGE AVVIK

Denne tilstandsgraden brukes ved kraftige tegn på forhold som man må regne med trenger utbedring straks eller innen kort tid. Det er påvist funksjonssvikt eller sammenbrudd.

- TG IU

IKKE UNDERSØKT/IKKE TILGJENGELIG FOR UNDERSØKELSE

Det kan være avvik/skader som ikke er avdekket.

Hva er et anslag på utbedringskostnad?

Hva det vil koste å utbedre rom eller bygningsdeler, er et forsiktig anslag basert på nåværende kvalitet, registrert avvik og angitte tiltak i rapporten. Anslaget er gitt på generelt grunnlag og må ikke forveksles med et pristilbud fra en håndverker. Det kan foreligge avvik og tiltak som ikke kommer frem av rapporten.

Utbedringskostnad avhenger blant annet av personlige valg av og markedspris på materialer og tjenesteyter.

I rapporten skal det settes anslag for utbedringskostnad for TG3, og slikt anslag kan også gis ved TG2.



Beskrivelse av eiendommen

Grei leilighet med nydelig utsikt over Bergen sentrum, boligen er godt vedlikeholdt men bad og vaskerom nærmer seg oppgradering, vannrør er fra rehabiliteringen i 1998, vinduer fra samme tid.

Beliggenheten på Skansen gir umiddelbar nærhet til tur- og friluftsområder og er perfekt hvis du ønsker en kveldstur opp til Fløyen. Av andre friluftstilbud i nærheten er det verdt å nevne Skanseparken med den nyoppussede Skansedammen, Meyerparken, Stoltzkeleiven og Fjellveien med turstier videre opp til byfjellene.

Leilighet - Byggeår: 1902

UTVENDIG

[Gå til side](#)

Bygningen har malte trevinduer med 2-lags glass i front vinduer fra 2023. vinduer på bakside er fra 1998

Bygningen har malt hovedytterdør.

Leiligheten har en veranda på vel 5 m2

INNVENDIG

[Gå til side](#)

Innvendig er det gulv av furu. Veggene har malte plater. Innvendige tak har malte plater.

Etasjeskiller er av trebjelkelag.

Innvendig har boligen malte fyllingsdører.

VÅTROM

[Gå til side](#)

Bad

Aktuell byggeforskrift er tekniske forskrifter i perioden 1997-2010. Dokumentasjon: ingen dokumentasjon.

Veggene har fliser. Taket er malt.

Gulvet er flislagt. Rommet har elektriske

varmekabler. Fall mot sluk er målt til 8mm.

Det er plastsluk og ukjent tettesjikt/membran.

Det er elektrisk styrt vifte.

Hulltaking er ikke foretatt da det ikke er fysisk mulig pga tilliggende konstruksjoner. alle vegger går ut mot fellesarealer, ved fuktøk på tilstøtende vegger er det ikke registrert fukt

Vaskerom

Aktuell byggeforskrift er tekniske forskrifter i perioden 1997-2010. Dokumentasjon: ingen dokumentasjon.

Taket er malt. Vegger med malt strie.

Gulvet er flislagt. Rommet har ingen varmekilde.

Fall mot sluk er målt til 10.

Det er plastsluk og ukjent tettesjikt/membran.

Rommet har opplegg for vaskemaskin.

Det er naturlig ventilering.

Alle vegger går mot fellesarealer eller yttervegger

KJØKKEN

[Gå til side](#)

Kjøkkenet har innredning med glatte fronter. Benkeplaten er av heltre. Det er kjøleskap, oppvaskmaskin, komfyr og platetopp. Det er kjøkkenventilator med avtrekk ut.

SPESIALROM

[Gå til side](#)

Toalettrom, furugulv, strie som er malt på vegger.

TEKNISKE INSTALLASJONER

[Gå til side](#)

Deler av røropplegg er i kobber. Det er ikke besiktiget i rørskap.

Det er avløpsrør av plast. med overgang til soilrør

Boligen har naturlig ventilasjon.

Varmtvannstanken er på ca 200 liter.

El-skap i fellesgang

Eiendommen har felles brannvarsling med

hovedstyring i felles entre

Arealer

[Gå til side](#)

Forutsetninger og vedlegg

[Gå til side](#)

Lovlighet

[Gå til side](#)

Leilighet

- Det foreligger godkjente og byggemeldte tegninger, som stemmer med dagens bruk

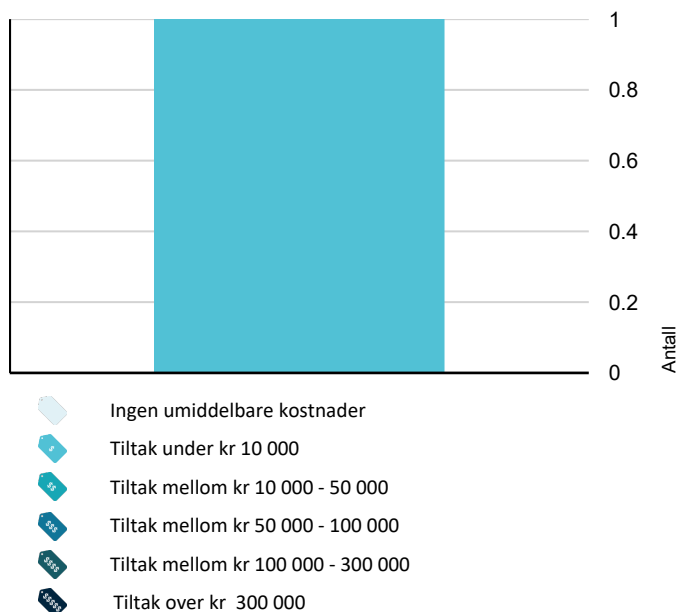
Sammendrag av boligens tilstand

Fordeling av tilstandsgrader



Vil du vite mer om tilstandsgrader? Se side 4.

Anslag på utbedringskostnad



Hva er anslag på utbedringskostnad? Se side 4.

Oppsummering av avvik

Vil du vite mer? Se på rommet eller bygningsdelen senere i rapporten.

Leilighet

! TG 3 STORE ELLER ALVORLIGE AVVIK

! Våtrom > 1 Etasje > Bad > Ventilasjon [Gå til side](#)

! TG IU KONSTRUKSJONER SOM IKKE ER UNDERSØKT

! Utvendig > Balkonger, terrasser og rom under balkonger [Gå til side](#)

! Våtrom > 1 Etasje > Vaskerom > Tilliggende konstruksjoner våtrom [Gå til side](#)

! TG 2 AVVIK SOM KAN KREVE TILTAK

! Innvendig > Overflater [Gå til side](#)

! Innvendig > Etasjeskille/gulv mot grunn [Gå til side](#)

! Innvendig > Radon [Gå til side](#)

! Våtrom > 1 Etasje > Bad > Overflater vegger og himling [Gå til side](#)

! Våtrom > 1 Etasje > Bad > Overflater Gulv [Gå til side](#)

! Våtrom > 1 Etasje > Bad > Sluk, membran og tettesjikt [Gå til side](#)

! Våtrom > 1 Etasje > Bad > Tilliggende konstruksjoner våtrom [Gå til side](#)

! Våtrom > 1 Etasje > Vaskerom > Overflater vegger og himling [Gå til side](#)

! Våtrom > 1 Etasje > Vaskerom > Overflater Gulv [Gå til side](#)

! Våtrom > 1 Etasje > Vaskerom > Sluk, membran og tettesjikt [Gå til side](#)

! Våtrom > 1 Etasje > Vaskerom > Ventilasjon [Gå til side](#)

! Tekniske installasjoner > Vannledninger [Gå til side](#)

! Tekniske installasjoner > Elektrisk anlegg [Gå til side](#)

Tilstandsrapport

LEILIGHET



Byggeår
1902

Kommentar
Boligbygget ble rehabilitert i
1997/1998

Standard

Normal standard på bygget ut ifra alder/konstruksjon - jamfør beskrivelse under konstruksjoner.

Vedlikehold

Bygget er jevnlig vedlikeholdt.

UTVENDIG

TG 1 Vinduer

Bygningen har malte trevinduer med 2-lags glass i front fra 2023. vinduer på bakside er fra 1998

Årstall: 2023 **Kilde:** Produksjonsår på produkt

TG 1 Dører

Bygningen har malt hovedytterdør.

Årstall: 1998 **Kilde:** Eier

TG IU Balkonger, terrasser og rom under balkonger

Leiligheten har en veranda på vel 5 m²

Vurdering av avvik:

- Balkonger/terrasse er snødekt og derfor ikke nærmere vurdert.

INNVENDIG

TG 2 Overflater

Innvendig er det gulv av furu. Veggene har malte plater. Innvendige tak har malte plater.

Årstall: 1998 **Kilde:** Eier

Vurdering av avvik:

- Det er avvik:

Det er registrert noe knirk i gulv på soverom ved bad

Konsekvens/tiltak

- Tiltak:

Ingen tiltak nødvendig.



TG 2 Etasjeskille/gulv mot grunn

Etasjeskiller er av trebjelkelag.

Vurdering av avvik:

- Det er avvik:

Det er noe høydeforskjell på etasjeskiller ca 10 mm, dette er normalt for etasjeskillere av denne alder.

Konsekvens/tiltak

- Tiltak:

Tiltak ikke nødvendig

TG 2 Radon

Vurdering av avvik:

- Det er ikke foretatt radonmålinger, og bygget er heller ikke utført med radonsperre.

Konsekvens/tiltak

- Det bør gjennomføres radonmålinger.

TG 1 Innvendige dører

Innvendig har boligen malte fyllingsdører.

Årstall: 1998 **Kilde:** Eier

Tilstandsrapport



VÅTROM

1 ETASJE > BAD

Generell

Aktuell byggeforskrift er tekniske forskrifter i perioden 1997-2010.
Dokumentasjon: ingen dokumentasjon.

Årstall: 1998 Kilde: Eier

1 ETASJE > BAD

TG 2 Overflater vegger og himling

Veggene har fliser. Taket er malt.


Årstall: 1998 Kilde: Eier

Vurdering av avvik:

- Det er påvist at flisfuger har riss/sprekker.

Konsekvens/tiltak

- Fuger bør skiftes ut.
- Slike riss/sprekker kan indikere bakenforliggende fuktskader, og konstruksjonen bør observeres jevnlig for å vurdere utvikling.



Noe riss i fuger våtzone

1 ETASJE > BAD

TG 2 Overflater Gulv

Gulvet er flislagt. Rommet har elektriske varmekabler. Fall mot sluk er målt til 8mm.


Vurdering av avvik:

- Det er påvist at høydeforskjell fra topp slukrist til gulv/synlig topp membran ved dørterskel er mindre enn 25 mm.
- Det er påvist avvik i fallforhold til sluk i forhold til krav i forskrift på byggetidspunktet.

Konsekvens/tiltak

- Våtrommet fungerer med dette avviket.

Ved rehabilitering av våtrommet vil det være naturlig å utbedre fallforholdene på badet.



1 ETASJE > BAD

TG 2 Sluk, membran og tettesjikt

Det er plastsluk og ukjent tettesjikt/membran.

Årstall: 1998 Kilde: Eier


Vurdering av avvik:

- Mer enn halvparten av forventet brukstid er passert på membranløsningen.
- Det kan ikke konstateres synlig bruk av membran/tettesjikt på våtrommet.

Konsekvens/tiltak

- Overvåk tilstanden jevnlig. For å få tilstandsgrad 0 eller 1 må tettesjiktet skiftes ut, men tidspunktet for når dette er nødvendig er vanskelig å si noe om.
- Det må gjøres nærmere undersøkelser.

Badet alder tilsier at det må påregnes rehabilitering av dette i nær fremtid





1 ETASJE > BAD

TG 1 Sanitærutstyr og innredning

Tilstandsrapport

Årstall: 1998

Kilde: Eier



1 ETASJE > BAD

 **Ventilasjon**

Det er elektrisk styrt vifte.

Årstall: 1998

Kilde: Eier

Vurdering av avvik:

- Avtrekksvifte er defekt.

Konsekvens/tiltak

- Mekanisk avtrekk bør etableres.

Kostnadsestimat: Under 10 000

1 ETASJE > BAD

 **Tilliggende konstruksjoner våtrom**

Hulltaking er ikke foretatt da det ikke er fysisk mulig pga tilliggende konstruksjoner. alle vegger går ut mot fellesarealer

Årstall: 1998

Kilde: Eier

Vurdering av avvik:

- Ved andre fuktundersøkelser enn hulltaking, er det ikke påvist indikasjoner på fuktskader.

Konsekvens/tiltak

- Andre tiltak:

Badets alder tilsier at rehabiliterings tidspunkt nærmer seg, bad har en forventet levetid på ca 25 år

1 ETASJE > VASKEROM

Generell

Aktuell byggeforskrift er tekniske forskrifter i perioden 1997-2010. Dokumentasjon: ingen dokumentasjon.

Årstall: 1998

Kilde: Eier

1 ETASJE > VASKEROM

 **Overflater vegger og himling**

Taket er malt. Vegger med malt strie.

Årstall: 1998

Kilde: Eier

Vurdering av avvik:


- Det er påvist andre avvik:

Det er påvist noe utbuling på strietapet på vegg

Konsekvens/tiltak

- Det er ikke behov for utbedringstiltak.

Tilstandsrapport



Noe løs strietapet på vegg

1 ETASJE > VASKEROM

TG 2 Overflater Gulv

Gulvet er flislagt. Rommet har ingen varmekilde. Fall mot sluk er målt til 10.

Årstall: 1998 Kilde: Eier

Vurdering av avvik:

- Det er påvist avvik i fallforhold til sluk i forhold til krav i forskrift på byggetidspunktet.

Konsekvens/tiltak

- Våtrommet fungerer med dette avviket.
- Det må foretas utbedring av fallforhold.

Det må påregnes rehabilitering i nær fremtid, på grunn av rommets alder



1 ETASJE > VASKEROM

TG 2 Sluk, membran og tettesjikt

Det er plastsluk og ukjent tettesjikt/membran.


Årstall: 1998 Kilde: Eier

Vurdering av avvik:

- Mer enn halvparten av forventet brukstid er passert på membranløsningen.

Konsekvens/tiltak

- Overvåk tilstanden jevnlig. For å få tilstandsgrad 0 eller 1 må tettesjiktet skiftes ut, men tidspunktet for når dette er nødvendig er vanskelig å si noe om.



1 ETASJE > VASKEROM

TG 1 Sanitærutstyr og innredning

Rommet har opplegg for vaskemaskin.

Årstall: 1998 Kilde: Eier

1 ETASJE > VASKEROM

TG 2 Ventilasjon

Det er naturlig ventilering.

Årstall: 1998 Kilde: Eier

Vurdering av avvik:

- Rommet har kun naturlig ventilasjon.

Konsekvens/tiltak

- Elektrisk avtrekksvifte bør monteres for å lukke avviket.

1 ETASJE > VASKEROM

TG IU Tilliggende konstruksjoner våtrom

Alle vegger går mot fellesarealer eller yttervegger

Årstall: 1998 Kilde: Eier

KJØKKEN

1 ETASJE > KJØKKEN

TG 1 Overflater og innredning

Kjøkkenet har innredning med glatte fronter. Benkeplaten er av heltre. Det er kjøleskap, oppvaskmaskin, komfyr og platetopp.

Årstall: 2013 Kilde: Eier

Tilstandsrapport



1 ETASJE > KJØKKEN

! TG 1 Avtrekk

Det er kjøkkenventilator med avtrekk ut.

Årstall: 2013 Kilde: Eier



SPESIALROM

1 ETASJE > TOALETROM

! TG 1 Overflater og konstruksjon

Toalettrom

Årstall: 1998 Kilde: Eier



TEKNISKE INSTALLASJONER

! TG 2 Vannledninger

Deler av røropplegg er i kobber. Det er ikke besiktiget i rørskap.

Årstall: 1998 Kilde: Eier


Vurdering av avvik:

- Vurdering er basert på alder. Tilstandsgrad 2 gis med bakgrunn i at mer enn halvparten av forventet brukstid for skjulte røranlegg er passert. Det er nå ingen symptomer på funksjonssvekkelse, men vær oppmerksom på at dette er en risikokonstruksjon.

Vannledninger som er utført i plastbelagt kobber har begrenset levetid

Konsekvens/tiltak

- Det er ikke behov for utbedringstiltak siden anlegget fungerer i dag, men ut ifra alder kan skader plutselig oppstå på eldre anlegg.
- I forbindelse med oppgradering av våtrom vil det være naturlig med utskifting av rør.



Viser stoppekran på vaskerom i plastbelagt kobber

! TG 1 Avløpsrør

Det er avløpsrør av plast. med overgang til soilrør

Årstall: 1998

! TG 1 Ventilasjon

Boligen har naturlig ventilasjon.

Tilstandsrapport

! TG 1 Varmtvannstank

Varmtvannstanken er på ca 200 liter.

Årstall: 2011 Kilde: Eier



Stoppekran i himling bod



Varmtvannstank i bod

! TG 2 Elektrisk anlegg

Dette er en forenklet kontroll begrenset til de spørsmål og undersøkelser som forskrift til avhendingslova (tryggere bolighandel) § 2-18 inneholder. Dette kan ikke sammenlignes med en kontroll utført av offentlig myndighet (Det lokale eltilsyn) eller registrert elektrovirksomhet, og en bygnings sakkyndig har verken kompetanse eller lov til å foreta en slik kontroll.

Tilstandsgraden er vurdert ut fra den forenklete og begrensede kontrollen som forskriften inneholder. El-anlegget kan ha feil og mangler som en slik forenklet undersøkelse ikke vil avdekke. Vær derfor oppmerksom på denne risikoen, og søk videre veiledning eller få en fullstendig kontroll utført av registrert elektrovirksomhet.

Elskap i fellesgang

1. Foreligger det eltilsynsrapport de siste 5 år, og det er ikke foretatt arbeid på anlegget etter denne, utenom retting av eventuelle avvik i eltilsynsrapport (dvs en el-tilsynsrapport uten avvik)?
Nei

Spørsmål til eier

2. Når ble det elektriske anlegget installert eller sist gang totalt

rehabilitert (årstall)? Med totalt rehabilitert menes fullstendig utskiftet anlegg fra inntakssikring og videre.

2018 Skifte av måler

3. Er alle elektriske arbeider/anlegg i boligen utført av en registrert elektroinstallasjonsvirksomhet?
Ja
4. Er det elektriske anlegget utført eller er det foretatt tilleggsarbeider på det elektriske anlegget etter 1.1.1999?
Nei
5. Foreligger det kontrollrapport fra offentlig myndighet – Det Lokale Eltilsyn (DLE) eller eventuelt andre tilsvarende kontrollinstanser med avvik som ikke er utbedret eller kontrollen er over 5 år?
Nei
6. Forekommer det ofte at sikringene løses ut?
Nei
7. Har det vært brann, branntilløp eller varmgang (for eksempel termiske skader på deksler, kontaktpunkter eller lignende) i boligens elektriske anlegg?
Nei

Generelt om anlegget

8. Er det tegn til at det har vært termiske skader (tegn på varmgang) på kabler, brytere, downlights, stikkontakter og elektrisk utstyr? Sjekker samtidig tilstanden på elektrisk tilkobling av varmtvannsbereider, jamfør eget punkt under varmtvannstank
Nei
9. Er der synlig defekter på kabler eller er disse ikke tilstrekkelig festet?
Nei

Inntak og sikringsskap

10. Er det tegn på at kabelinnføringer og hull i inntak og sikringsskap ikke er tette, så langt dette er mulig å sjekke uten å fjerne kapslinger?
Nei
11. Finnes det kursfortegnelse, og er den i samsvar med antall sikringer?
Ja
12. Foreta en helhetsvurdering av det elektriske anlegget, dets alder, allmenne tilstand og fare for liv og helse. Bør det elektriske anlegget ha en utvidet el-kontroll?
Ja På generelt grunnlag anbefales det å få foretatt en gjennomgang av det elektriske anlegget av fagkyndig person, for å forsikre seg om at alt er i orden.

Generell kommentar

Anlegget er vurdert av takstmann uten fagkompetanse på elektroinstallasjoner. Det benyttes standard sjekklister og visuell befarings iht. NS3600. Takstmann tar forbehold om skjulte feil og mangler. I tilfeller hvor det ikke foreligger dokumentasjon på endringer av det elektriske anlegget vil mangelen også gjelde.

Tilstandsrapport



Branntekniske forhold

Dette er en forenklet kontroll begrenset til de spørsmål som fremkommer under. Tilstandsgraden er basert på retningslinjer til disse spørsmålene i bransjestandarden NS3600. Dette kan ikke sammenlignes med en fullstendig kontroll av branntekniske forhold av offentlig myndighet, eller en vurdering av boligens branntekniske forhold eller prosjektering fra en rådgiver med spesialkompetanse. En bygningssakkyndig har verken kompetanse til å gi slik veiledning eller lov til å foreta en slik kontroll.

Tilstandsgraden er vurdert ut fra den forenklete og begrensede kontrollen. Det kan være feil og mangler om branntekniske forhold som en slik forenklet undersøkelse ikke vil avdekke. Vær derfor oppmerksom på denne risikoen, og søk videre veiledning eller rådgivning.

Eiendommen har felles brannvarsling med hovedstyring i felles entre

1. Er det mangler for brannslukningsutstyr i boligen iht. forskriftskrav på søknadstidspunktet, men minst Byggeforskrift 1985?
Nei
2. Er det skader på brannslukkingsutstyr eller er apparatet eldre enn 10 år?
Nei
3. Er det mangler på røykvarsler i boligen iht. forskriftskrav på søknadstidspunktet, men minst Byggeforskrift 1985?
Nei
4. Er det skader på røykvarslere?
Nei



Arealer, byggetegninger og brannceller

Standard gjeldende fra 01.01.2024

Arealmålinger og arealoppsett er basert på Norsk standard 3940:2023 Areal- og volum-beregninger av bygninger. Arealet gjelder for tidspunktet da boligen ble målt

Hva er måleverdig areal?

Arealet i rommet må ha minst 1,90 m fri høyde over gulvet og minst bredde på 0,60 m. Et loft med skråtak vil for eksempel bare få registrert målbart areal der høyden er minst 1,90 m og bredden minst 0,60 m. Rommet må ha dør eller luke, og gangbart gulv.

Hva er bruksareal?

BRA = BRA-i + BRA-e + BRA-b

Bruksarealet for bygningen er bruttoarealet minus arealet som opptas av yttervegger.



Carport og/eller garasjeplass i felles garasjeanlegg er ikke måleverdig areal

Internt bruksareal (BRA-i)	Arealet innenfor boenheten(e)
Eksternt bruksareal (BRA-e)	Arealet av alle rom utenfor boenheten(e) og som tilhører denne, slik som for eksempel bod
Innglasset balkong mv (BRA-b)	Arealet av innglasset balkong, veranda eller altan når denne er tilknyttet boenheten(e)
Terrasse- og balkongareal (TBA)	Arealet av terrasser, åpne balkonger og åpen altan tilknyttet boenheten(e)

Gulvareal (GUA)

Er sum av BRA (bruksareal) og ALH (areal med lav takhøyde).

Areal med lav takhøyde (ALH) er ikke måleverdig areal, som skyldes skråtak og lav himlingshøyde.

GUA kan opplyses i markedsføring der det er aktuelt for den konkrete boligen og kun sammen med BRA-i, for eksempel der gulvflaten har en verdi og har funksjon ved møblering og bruk av rommene. Ikke innredet areal som kaldloft, måles og oppgis normalt ikke.

Arealet kan ikke alltid fastsettes nøyaktig

Areal kan være komplisert eller umulig å måle opp nøyaktig fordi det er vanskelig å fastslå tykkelsen på innervegger, skjevheter i og utforming av bygningskonstruksjoner som karnapp, buer og vinkler som ikke er rette, åpne rom over flere etasjer og så videre.

Eiendommens markedsverdi kan ikke baseres på en matematisk beregning basert på antall kvadratmeter opplyst i rapporten. Opplysninger om areal kan altså ikke alene benyttes for å beregne eiendommens verdi.

Den bygningsfaglige kan avdekke eventuelle bruksendringer og avvik i branncelleinndeling

Den bygningsfaglige ser på byggetegninger hvis de er tilgjengelige og dette er en del av oppdraget, og vurderer bruken av boligen opp mot tegningene. Hvis den bygningsfaglige avdekker at en bolig ikke ser ut til å være delt opp i brannceller etter kravene i byggeteknisk forskrift på befaringstidspunktet, skal det opplyses om dette.

Reglene om bruksendring og brannceller kan være kompliserte. Søk videre faglige råd om rapporten ikke gir deg svar. Den bygningsfaglige kan ikke vurdere og svare på alle spørsmål, og kan heller ikke vite om kommunen kan gi unntak for kravene som gjelder. [Vil du vite mer?](#)

Om brannceller

En branncelle er hele eller avgrensede deler av en bygning hvor en brann fritt kan utvikle seg uten at den kan spre seg til andre bygninger eller andre deler av bygningen i løpet av en fastsatt tid.

Om bruksendring

Bruksendring er å endre bruken av et rom fra en tillatt bruk til en annen. Dette kan kreve søknad og tillatelse, for eksempel hvis du endrer et rom fra bod til soverom eller arbeidsrom, eller hvis du endrer en bolig til to separate boliger.

Rom for varig opphold har krav til takhøyde, romstørrelse, rømningsvei og lysforhold som må være oppfylt. Du kan søke kommunen om unntak for kravene, men kan ikke regne med å få unntak for krav som går på helse og sikkerhet, for eksempel krav til rømningsvei.

Bruksendring som krever godkjenning, og som ikke er søkt bruksendret, er ulovlig. Kommunen kan etter plan- og bygningsloven kapittel 32 forfølge overtredelser. Kommunen kan pålegge deg å avslutte den ulovlige bruken, eventuelt å rette eller tilbakeføre rommet til godkjent bruk.

Arealer

Leilighet

Ny arealstandard

Etasje	Bruksareal BRA m ²			SUM	Terrasse- og balkongareal (TBA)	Ikke måleverdig areal (ALH)	Gulvareal (GUA)
	Internt bruksareal (BRA-i)	Eksternt bruksareal (BRA-e)	Innglasset balkong (BRA-b)				
1 Etasje	82			82	5		82
Underetasje		2		2			2
SUM	82	2			5		84
SUM BRA	84						

Romfordeling

Etasje	Internt bruksareal (BRA-i)	Eksternt bruksareal (BRA-e)	Innglasset balkong (BRA-b)
1 Etasje	Entré , Kjøkken , Soverom , Soverom 2, Stue , Bad , Vaskerom , Toalettrom		
Underetasje		Bod	

Kommentar

Bod har inngang i etasjen under, arealet er satt til 2 m²

Inngangsparti til leiligheten er fellesareal ca 10 m² som tilhører alle leilighetene.

Leiligheten har en buet veranda på ca 5 m² med nydelig utsikt

Lovlighet

Byggetegninger

Det foreligger godkjente og byggemeldte tegninger, som stemmer med dagens bruk

Kommentar:

Brannceller

Er det påvist synlige tegn på avvik i branncelleinndeling ut ifra dagens byggt teknisk forskrift?

Ja Nei

Nyere håndverkstjenester

Er det ifølge eier utført håndverkstjenester på boligen siste 5 år?

Ja Nei

Krav for rom til varig opphold

Er det påvist avvik i forhold til rømningsvei, dagslysflate eller takhøyde?

Ja Nei

Kommentar:

Total fordeling mellom P-ROM og S-ROM

Tabellen under viser fordelingen av P-ROM og S-ROM etter veiledningen til NS 3940: 2012. Dette er til informasjon og til sammenligning. Tallene er omtrentlige, kan avvike fra faktiske målinger og er ikke juridisk bindende

	P-ROM(m2)	S-ROM(m2)
Leilighet	82	2

Kommentar

Leilighet

Bod i etasjen under med inngang fra utside.

Inngangsparti til leiligheten er fellesareal ca 10 m2 som tilhører alle leilighetene.

Befarings - og eiendomsopplysninger

Befaring

Dato	Til stede	Rolle
08.2.2024	Terje Dyngeland	Takstingeniør
	Bjørn Haugland	Kunde

Matrikkeldata

Kommune	gnr.	bnr.	fnr.	snr.	Areal	Kilde	Eieforhold
4601 BERGEN	166	52		2	0 m ²	IKKE OPPGITT (Ambita)	Eiet

Adresse

Proms gate 3

Hjemmelshaver

Haugland Bjørn

Eiendomsopplysninger

Beliggenhet

Her får man se og oppleve alt som Bergen har å by på fra stue og den flotte buede altanen. Huset ligger en liten rusletur ovenfor sentrum, men samtidig får man den nødvendige distanse til byen, og kan nyte utsikten fra boligen. Solforholdene er meget gode. Fra leiligheten går man rett til flott turterreng i Fjellsiden. Det er kort gåavstand til alle byens fasiliteter.

Adkomstvei

Eiendommen har adkomst via offentlig veg eller gate.

Tilknytning vann

Eiendommen er tilknyttet offentlig vannforsyning via private stikkledninger.

Tilknytning avløp

Eiendommen er tilknyttet offentlig avløpsnett via private stikkledninger.

Regulering

Kommuneplan
Planidentifikasjon: 15750000
Plantype: Kommunedelplan
Planstatus: Endelig vedtatt arealplan
Ikraftredelsesdato: 19.02.2001
Plannavn: BERGENHUS. KDP SANDVIKEN - FJELLSIDEN NORD

Arealbruksområde
Arealbruk: Boligområde
Arealbrukstatus: Nåværende
Planidentifikasjon: 15750000

Om tomten

Hovedsakelig bebygd tomt, med noe fellesareal rundt.

Siste hjemmelsovergang

Kjøpesum	År
1 580 000	1998

Kilder og vedlegg

Dokumenter

Beskrivelse	Dato	Kommentar	Status	Sider	Vedlagt
Egenerklæring			Ikke gjennomgått	0	Nei

Tilstandsrapportens avgrensninger

STRUKTUR • REFERANSENIVÅ • TILSTANDSGRADER

- Rapporten er basert på innholds krav i Forskrift til avhendingslova (tryggere bolighandel). Formålet er å gi en tilstandsanalyse til bruk for den som bestiller og/eller i et salg til forbruker, og ikke for andre tredjeparter. Rapportens omfang, struktur, metode og begrepsbruk følger i hovedsak Norsk Standard NS 3600:2018 (Teknisk tilstandsanalyse ved omsetning av bolig), samt Takstbransjens retningslinjer ved tilstandsrapportering for boliger og Takstbransjens retningslinjer for arealmåling.
- Tilbakeholdt eller uriktig informasjon som har betydning for vurderingen, er ikke bygningssakkyndiges ansvar. Rapporten beskriver avvik, altså en tilstand som er dårligere enn referansenivået. Rapporten framhever normalt ikke positive sider ved boligen ut over det som fremgår av tilstandsgradene.
- Tilstanden angis i rapporten og gir uttrykk for en gitt forventet tilstand blant annet vurdert ut fra alder og normal bruk slik:

i) **Tilstandsgrad 0, TG0:** Ingen avvik eller skader. I tillegg må bygningsdelen være tilnærmet ny, mindre enn 5 år, og det foreligger dokumentasjon på faglig god utførelse.

ii) **Tilstandsgrad 1, TG1:** Mindre avvik. Normal slitasje. Strakstiltak ikke nødvendig. TG1 kan gis når bygningsdelen er tilnærmet ny og det ikke foreligger dokumentasjon på faglig god utførelse.

iii) **Tilstandsgrad 2, TG2:** Vesentlige avvik, og mindre avvik som etter NS 3600 gir TG 2, men som ikke nødvendigvis krever umiddelbare tiltak. I denne rapporten kan TG2 i Rapportsammendrag være inndelt i TG2 som krever tiltak og de som ikke krever umiddelbare tiltak. Konstruksjonen har normalt enten feil utførelse, en skade eller symptomer på skade, sterk slitasje eller nedsatt funksjon. Vedlikehold eller tiltak trengs i nær fremtid, det er grunn til å varsle fare for skader på grunn av alder eller overvåke spesielt på grunn av fare for større skade eller følgeskade. For skjulte konstruksjoner vil alder i seg selv være et symptom som kan gi TG2. For synlige konstruksjoner kan alder sammen med andre symptomer og momenter gi TG2. Avvik under TG2 kan gis sjablongmessig anslag.

iv) **Tilstandsgrad 3, TG3:** Store eller alvorlige avvik. Kraftige symptomer på forhold som man må regne med trenger utbedring straks eller innen kort tid. Påvist funksjonssvikt eller sammenbrudd. Avvik under TG3 skal gis sjablongmessig anslag.

v) **Tilstandsgrad TGiu:** Ikke undersøkt/ikke tilgjengelig for undersøkelse.

- Ved TG0 og TG1 gis det normalt ingen begrunnelse for valg av tilstandsgrad, fordi bygningen eller bygningsdelen da bare har normal slitasje. For anbefalte tiltak ved TG2 og TG3 må bruker av rapporten vurdere om tiltakene er nødvendige og lønnsomme. Hva det vil koste å utbedre rom eller bygningsdeler er et sjablongmessig anslag basert på registrert avvik og angitte tiltak i rapporten. Anslaget er gitt på generelt grunnlag og basert på erfaringstall i seks intervaller, og kan ikke forveksles med en konkret vurdering og tilbud fra en entreprenør eller håndverker. Det må eventuelt innhentes tilbud for en nærmere undersøkelse, og konkret og nøyaktig vurdering av utbedringskostnad. Kostnader til ikke oppdagede avvik/utbedringer/feil kan forekomme. Utbedringskostnad avhenger av personlige preferanser og markedspris på materialer og tjenesteyter.

PRESISERINGER

- Avvik vurderes ut fra tekniske forskrifter på godkjenningstidspunktet for bygget. Noen bygningsdeler vurderes

etter gjeldende teknisk forskrift på befaringstidspunktet. Dette gjelder blant annet:

i) Bad, vaskerom (våtrom)

ii) Forhold rundt brann, rømming, sikkerhet, for eksempel rekkverkshøyder/åpninger, ulovlige bruksendringer, brannceller mv.

- For skjulte konstruksjoner slik som vann og avløp uten dokumentasjon, er kvalitet og alder vurdert.

- Fastmonterte installasjoner, for eksempel innfelt belysning (downlights), demonteres ikke for å sjekke dampspærren bak. Dette av hensyn til bygningssakkyndiges kompetanse og risikoen for skade.

- Kontroll av fukt i konstruksjonen ved hulltaking i bad og vaskerom (våtrom), rom under terreng (kjelleretasje, underetasje og sokkeletasje) eller andre bygningsdeler skjer etter eiers aksept. Hulltaking av våtrom og rom under terreng kan unntaksvis unnlates, se Forskrift til Avhendingsloven.

- Kontroll av romfunksjoner for P-ROM utføres kun når det ikke foreligger godkjente og byggemeldte tegninger, eller når tegninger ikke stemmer med dagens bruk.

- Bygningssakkyndig gir en forenklet vurdering av branntekniske forhold og elektriske installasjoner i boligen dersom det er mer enn fem år siden sist boligen hadde el-tilsyn. Bygningssakkyndig kan anbefale å konsultere offentlige myndigheter eller kvalifisert elektrofaglig fagperson ved behov for grundigere undersøkelser.

TILLEGGSENDERSØKELSER

Etter avtale kan tilstandsanalysen utvides til også å omfatte tilleggssundersøkelser utover minimumskravet i forskriften.

BEFARINGEN

Rapporten gir en vurdering av byggverk og bygningsdeler som bygningssakkyndig har observert, og som fremkommer av Forskrift til avhendingsloven. Rapporten er likevel ingen garanti for at det ikke kan finnes skjulte feil, skader og mangler. NS 3600:2018 (Teknisk tilstandsanalyse ved omsetning av bolig) har undersøkelsesnivå fra 1 til 3, der undersøkelsesnivå 1 er det laveste og baseres på visuell observasjon. Rapporten baseres på undersøkelsesnivå 1 med få unntak (våtrom og rom under terreng). I praksis betyr dette at gjennomføringen av befaringen begrenses som følger:

- Det utføres kun visuelle observasjoner på tilgjengelige flater uten fysiske inngrep (f.eks. riving).

- Flater som er skjult av snø eller på annen måte ikke er tilgjengelig eller skjult, blir ikke kontrollert. Det foretas ikke funksjonssprøving av bygningsdeler, som isolasjon, piper, ventilasjon, el. anlegg, osv.

- Det gis ingen vurdering av boligens tilbehør, hvite- og brunevarer og annet inventar. Dette gjelder også integrert tilbehør.

- Inspisering av yttertak er basert på det som er synlig, normalt på insiden fra loftet og utvendig fra stige/bakkenivå. Befaring av tak må være sikkerhetsmessig forsvarlig for å kunne gjennomføres.

- Stikkprøvetakninger er utvalgt tilfeldig og kan innebære kontroll under overflaten med spiss redskap eller lignende.

Tilstandsrapportens avgrensninger

UTTRYKK OG DEFINISJONER

- Tilstand: Byggverkets eller bygningsdelens tekniske, funksjonelle eller estetiske status på et gitt tidspunkt.
- Symptom: Observerbart forhold som gir indikasjon på hvilken tilstand et byggverk eller en bygningsdel befinner seg i. Benyttes ved beskrivelse av avvik.
- Skadegjørere: Zoologiske eller biologiske skadegjørere, i hovedsak råte, sopp og skadedyr.
- Fuktøk: Overflatesøk med egnet søkeutstyr (fuktindikator) eller visuelle observasjoner.
- Fuktmåling: Måling av fuktinnhold i materiale eller i bakenforliggende konstruksjon ved bruk av egnet måleutstyr (blant annet hammerelektrode og pigger).
- Utvidet fuktøk (hulltaking): Boring av hull for inspeksjon og fuktmåling i risikoutsatte konstruksjoner, primært i tilstøtende vegger til bad, utforede kjellervegger og eventuelt i oppforede kjellergulv.
- Normal slitasjegrade: Forventet nedsliting av materiale i overflaten som er basert på enkle visuelle observasjoner. Kan vurderes sammen med bygningsdelens alder.
- Forventet gjenværende brukstid: Anslått tid et byggverk eller en del av et byggverk fortsatt vil være tjenlig for sitt formål (NS3600, Termer og definisjoner punkt 3.9)

AREALBEREGNING FOR BOENHETER

- Areal fastsettes etter Forskrift til avhendingsloven og Norsk Standard 3940 Areal- og volum-beregninger av bygninger fra 2023.
- Areal oppgis i hele kvadratmeter i rapporten, og gjelder for det tidspunkt oppmålingen fant sted.
- Bruksareal (BRA) er det måleverdige arealet som er innenfor omsluttete vegger målt i gulvhøyde (bruttoareal minus arealet som opptas av yttervegger). I tillegg til gulvhøyde gjelder regler om fri bredde for at arealet skal være måleverdig, med betydning for BRA av for eksempel loft med skråtak. BRA består av internt bruksareal (BRA-i), eksternt bruksareal (BRA-e) og innglasset balkong mv (BRA-b). Terrasse- og balkongareal (TBA) opplyses der tilstandsrapporten skal benyttes i boligomsetningen og der det er aktuelt. I tillegg kan gulvareal (GUA) og areal med lav takhøyde (ALH) opplyses sammen med BRA der det er aktuelt og en del av oppdraget. Rom skal ha atkomst og gangbart gulv for å kunne regnes som BRA/måleverdig areal.
- Arealet måles og oppgis dersom arealet oppfyller krav til måleverdighet, slik som at arealet må ha minst en bredde på 0,6m og minst en høyde på 1,9 m osv. Et rom kan være i strid med teknisk forskrift og mangle godkjenning hos kommunen for den aktuelle bruken, uten at dette får betydning for om arealet måles og oppgis i tilstandsrapporten. Når arealet måles tas det ikke hensyn til om arealet er lovlig oppført eller om bruken er lovlig, bruksendringer, lysforhold eller andre sikkerhetsmangler.
- Eiendommens markedsverdi kan ikke baseres på en rent matematisk beregning i forhold til antall kvadratmeter opplyst i rapporten. Opplysninger om areal kan altså ikke alene benyttes for beregning av eiendommens verdi.

• Rom som ligger utenfor boenheten, men som eier har påvist og/eller opplyst at tilhører boenheten, er oppmålt og inkludert i BRA-e. Det er ikke fremvist dokumentasjon på at rommet tilhører boenheten, med mindre dette er angitt særskilt. Rom utenfor boenheten kan omdisponeres av borettslaget/sameiet og dette kan påvirke boligens BRA. Vær oppmerksom på at NS 3940:2023 og eierseksjonsloven har ulik definisjon av fellesareal. Ved arealmåling gjelder NS 3940:2023 som definerer fellesareal slik: "Delen av bygning som brukes av to eller flere bruksenheter eller til bygningens forvaltning, drift eller vedlikehold.

• I en overgangsperiode skal rapporter som benyttes i boligomsetningen eller dersom det er en del av oppdraget også opplyse om fordelingen mellom P-ROM og S-ROM med utgangspunkt i definisjonene som fremkommer av veiledningen til Norsk Standard 3940 Areal- og volum-beregninger av bygninger fra 2012. Fordelingen mellom P-ROM og S-ROM er basert på veiledningen og bygningssakkyndiges eget skjønn. P-ROM er måleverdige rom som benyttes til kort eller langt opphold. S-ROM er måleverdige rom som benyttes til lagring, og tekniske rom. Bruken av et rom på befaringstidspunktet har betydning for om rommet defineres som P-ROM eller S-ROM. Dette betyr at rommet både kan være i strid med teknisk forskrift og mangle godkjenning i kommunen for den aktuelle bruken, uten at dette vil få betydning for valg av arealkategori.

• Se øvrig informasjon om areal i rapporten, Norsk Standard 3940 (2012 og 2023) og veiledningen til disse.

PERSONVERN

Norsk takst, bygningssakkyndig og takstforetaket behandler person-opplysninger som bygningssakkyndig trenger for å kunne utarbeide rapporten. Personvernerklæring med informasjon om bruk av personopplysninger og dine rettigheter finner du her [Personvernerklæring - iVerdi](#)

DELING AV PERSONOPPLYSNINGER FOR TRYGGERE BOLIGHANDEL OG MULIG RESERVASJON

Norsk takst og deres samarbeidspartnere benytter personopplysninger fra rapporten for analyse- og statistikkformål, samt utvikling og drift av produkter og tjenester for takstbransjen og andre aktører i bolig-omsetningen. Les mer om dette og hvordan du kan reservere deg på <https://www.norsktakst.no/norsk/om-norsk-takst/personvernerklæring/reservasjon/>

Vendu lager en boliganalyse basert på opplysninger fra rapporten. Les mer om dette og hvordan du kan reservere deg her: <https://samtykke.vendu.no/GC6915>

KLAGEORDNING FOR FORBRUKERE

Er du som forbruker misfornøyd med bygningssakkyndiges arbeid eller opptreden ved taksering av bolig eller fritidshus, se www.takstklagenemnd.no for mer informasjon

Egenerklæring

Proms gate 3, 5018 BERGEN

23 Apr 2024

Informasjon om eiendommen

Adresse	Postadresse	Enhetsnummer
Proms gate 3	Proms gate 3	

Opplysninger om selger og salgsobjekt

Driver du med omsetning eller utvikling av eiendom?

Ja Nei

Når kjøpte du boligen?

Kjøpe i februar 1998.

Har du selv bodd i boligen?

Ja Nei

Når og hvor lenge har eieren bodd i boligen? Hvis det er lengre perioder eieren ikke har bodd i boligen er det fint om du oppgir dette. Her kan du også oppgi annen relevant informasjon om eierskapet.

Har bodd i boligen siden jeg kjøpte i 1998.

Har du kjennskap til feil /t eller mangler ved borettslagets/sameiets fellesområder, som for eksempel garasje, ønsker vi at du oppgir dette når du svarer på spørsmålene i egenerklæringen.

Informasjon om eksisterende husforsikring

Gjensidige Forsikring ASA-49

Informasjon om selger

Hovedselger

Haugland, Bjørn

Forbehold

Selger tar spesifikt forbehold om feil og mangler som er beskrevet i egenerklæringsskjemaet.

Boligkjøper anses å kjenne til forholdene som er omtalt i dette egenerklæringsskjemaet. Disse forholdene kan ikke gjøres gjeldende som feil eller mangler senere.

Boligkjøper oppfordres til å selv undersøke eiendommen grundig.



Våtrom

1 Har det vært feil på bad, vaskerom eller toalettrom?

Ja Nei, ikke som jeg kjenner til

2 Er det utført arbeid på bad, vaskerom eller toalettrom?

Ja Nei, ikke som jeg kjenner til

2.1.1 Navn på arbeid

Nytt arbeid

2.1.2 Årstall

2020

2.1.3 Hvordan ble arbeidet utført?

Faglært Ufaglært

2.1.4 Fortell kort hva som ble gjort av faglærte

Byttet dusj.

2.1.5 Hvilket firma utførte jobben?

Svalland VVS

2.1.6 Har du dokumentasjon på arbeidet?

Ja Nei

Tak, yttervegg og fasade

3 Har det lekket vann utenfra og inn, eller er det sett andre tegn til fukt?

Ja Nei, ikke som jeg kjenner til

Beskriv feilen og omfanget

Det var lekkasje på loftet (ca. 8-9 år siden), men gikk ikke videre til min leilighet. Han so bor i leiligheten i øverste etasje fikk vann inn i leiligheten. Taktekker Ove Øen har vært inne og utbedret lekkasjen. Det var også en lekkasje som ble oppdaget i år (2024) hvor det lakk vann inn trolig grunnet ikke rensed avløpsrør på toppen. Dette ble utbedret av Bergen Taktekker og Blikkenslager (BTB). Det ble også utført kontroller i etterkant hvor de spylte vann på fasaden, men ingen vann trengte inn.

4 I din leilighet, er det utført arbeid på tak, yttervegg, vindu eller annen fasade?

Ja Nei, ikke som jeg kjenner til

4.1.1 Navn på arbeid

Nytt arbeid

4.1.2 Årstall

2023

4.1.3 Hvordan ble arbeidet utført?

Faglært Ufaglært

4.1.4 Fortell kort hva som ble gjort av faglærte

Vinduene mot sentrum ble skiftet.

4.1.5 Hvilket firma utførte jobben?



Atle Karlsen Byggmester AS

4.1.6 **Har du dokumentasjon på arbeidet?**

Ja Nei

Kjeller

5 **Har sameiet eller borettslaget hatt problemer med fukt, vann eller oversvømmelse i kjeller eller underetasje?**

Ja Nei, ikke som jeg kjenner til

6 **Har leiligheten kjeller, underetasje eller andre rom under bakken?**

Ja Nei

8 **Er det utført arbeid med drenering?**

Ja Nei, ikke som jeg kjenner til

Elektrisitet

9 **Har det vært feil på det elektriske anlegget?**

Ja Nei, ikke som jeg kjenner til

10 **Er det utført arbeid på det elektriske anlegget?**

Ja Nei, ikke som jeg kjenner til

Rør

11 **Har eiendommen privat vannforsyning (ikke tilknyttet det offentlige vannettet), septik, pumpekum, brønn, avløpskvern eller liknende?**

Ja Nei, ikke som jeg kjenner til

12 **Har det vært feil på utvendige eller innvendige avløpsrør eller vannrør?**

Ja Nei, ikke som jeg kjenner til

13 **Er det utført arbeid på utvendige eller innvendige avløpsrør eller vannrør?**

Ja Nei, ikke som jeg kjenner til

Ventilasjon og oppvarming

14 **Er det eller har det vært nedgravd oljetank på eiendommen?**

Ja Nei, ikke som jeg kjenner til



15 Har det vært feil på varmelegg eller ventilasjonsanlegg?

Ja Nei, ikke som jeg kjenner til

16 Er det utført arbeid på varmelegg eller ventilasjonsanlegg?

Ja Nei, ikke som jeg kjenner til

Skjevheter og sprekker

17 Er det tegn på setningsskader eller sprekker i for eksempel grunnmur eller fliser?

Ja Nei, ikke som jeg kjenner til

18 Har det vært feil eller gjort endringer på ildsted eller pipe?

Ja Nei, ikke som jeg kjenner til

Sopp og skadedyr

19 Har det vært skadedyr i leiligheten?

Ja Nei, ikke som jeg kjenner til

20 Har det vært skadedyr i fellesområdene til sameiet eller borettslaget?

Ja Nei, ikke som jeg kjenner til

21 Har det vært mugg, sopp eller råte i boligen eller andre bygninger på eiendommen?

Ja Nei, ikke som jeg kjenner til

22 Har det vært mugg, sopp eller råte i sameiet eller borettslaget?

Ja Nei, ikke som jeg kjenner til

Planer og godkjenninger

23 Mangler leiligheten brukstillatelse eller ferdigattest?

Ja Nei, ikke som jeg kjenner til

24 Har du bygd på eller gjort om kjeller, loft eller annet til boligrom?

Ja Nei

25 Selges eiendommen med utleiedel som leilighet, hybel eller lignende?

Ja Nei

27 Er det utført radonmåling?

Ja Nei, ikke som jeg kjenner til



28 Er det andre forhold av betydning eller sjenanse for eiendommen eller nærområdet?

Ja Nei, ikke som jeg kjenner til

29 Foreligger det planer eller bestemmelser som kan medføre endringer av felleskostnader eller fellesgjeld?

Ja Nei, ikke som jeg kjenner til

30 Er sameiet eller borettslaget er involvert i konflikter av noe slag?

Ja Nei, ikke som jeg kjenner til

Andre opplysninger

31 Har ufaglærte utført arbeid som normalt bør utføres av faglærte? Du trenger ikke gjenta noe du allerede har nevnt.

Ja Nei, ikke som jeg kjenner til

32 Har du andre opplysninger om boligen eller eiendommen utover det du har svart?

Ja Nei, ikke som jeg kjenner til

Boligselgerforsikring

Boligen selges med boligselgerforsikring

En boligselgerforsikring gir trygghet for selger og kjøper, og kan dekke feil og mangler som enten ikke er opplyst om eller det ikke var kjennskap til da salget ble gjennomført.

Forsikringen er tegnet i Gjensidige Forsikring ASA

Forsikringsnummer 93606165

Egenerklærings skjema

Name

Haugland, Bjørn

Date

2024-04-23

Identification

 bankID™ Haugland, Bjørn



This document contains electronic signatures using EU-compliant PAdES - PDF
Advanced Electronic Signatures (Regulation (EU) No 910/2014 (eIDAS))

Egenerklærings skjema

Signed by:

Haugland, Bjørn

23/04-2024
15:52:33

BANKID

Møte 27/5 -98

Vedtekter for boligsameiet I Promsgate 3 I Bergen.

I medhold av Lov om eierseksjoner av 4. Mars 1983, nr. 7

§ 1. Navn, forretningsadresse og formål

Boligsameiet "Promsgate 3" har forretningsadresse I Promsgate 3, 5018 Bergen. Sameiet består av 4 boligseksjoner I henhold til oppdelingsbegjæring som er innsendt. Sameiet har til formål å ivareta sameiernes fellesinteresser og administrasjonen av eiendommen, gnr. 166 bnr. 52 I Bergen med fellesanlegg av enhver art.

§2. Organisering av sameiet og råderett

Alle seksjonseiere er medeiere av sameiet og seksjonen kan ikke skilles fra deltakerinteressen I sameiet. Hver sameier får skjøte på sin seksjon, med full disposisjonsrett til den leilighet som er knyttet til seksjonen.

Seksjonene kan fritt omsettes, pansettes eller disponeres på annen måte, forutsatt at eierne overholder bestemmelsene I vedtektene og generelle ordensregler fastsatt av sameiermøtet, jfr §6 om godkjenning.

Bruksenheten må ikke nyttes slik at det er til unødig eller urimelig ulempe for brukerne av de øvrige seksjoner.

Fellessanleggene må ikke nyttes slik at andre brukere unødig eller urimelig hindres I den bruk av anleggene som er avtalt eller forutsatt. Plattingen foran husets vestsida er forbeholdt eksklusiv bruk som terrasse for seksjonen I kjelleren. Andre seksjoner henvises til sine egne altaner, men kan dog bruke plattingen for I særlige tilfeller trenger å heise inn møbler e.l. som på grunn av sin størrelse er vanskelig å få inn gjennom trappegangen. Det skal da gis varsel til beboerne I seksjonen I kjelleren før slikt settes I gang.

Både utvendige og innvendige bygningsmessige forandringer eller instalasjoner skal meldes til styret.

§3. Fellesutgifter (husleie)

Fellesutgifter er utgifter ved eiendommen som ikke er knyttet til den enkelte bruksenhet.

Fellesutgiftene skal fordeles mellom sameierne etter størrelsen på sameiebrøkene. Sameierne må I rimelig utstrekning gi panterrett I sin seksjon for sine økonomiske forpliktelser overfor sameiet, jfr.

§14, I den utstrekning dette ikke er regulert I lov om eierseksjoner.

§4. Vedlikehold

Innvendig vedlikehold av egen seksjon samt andre rom som hører under seksjonen, påhviler fullt ut for egen regning den enkelte sameier.

For vann- og avløpsledninger regnes fra og med forgreningspunktet inn til seksjonen, og for elektriske ledninger regnes fra og med seksjonens sikringsboks. Ytre vedlikehold av eiendommen med bygninger, fellesrom, fellesarealer, anlegg og utsyr, herunder trappeoppganger og inngangsdører til oppgangene er sameiets ansvar.

Vedlikehold av platting på husets vestsida ligger på seksjonen I kjelleretasjen som har særbruksrett til dette området.

§5. Vedlikeholdsfond

Sameiermøtet opprettholder fond til dekning av fremtidige vedlikeholdsutgifter. De beløp seksjonseierne skal innbetale til fondet innkreves i den månedlige betalingen til dekning av fellesutgiftene.

§6. Godkjenning av sameiere

Erverver av seksjon og leietaker av bruksenhet må meldes til styret for godkjenning. Godkjenning kan ikke nektes uten saklig grunn. Denne bestemmelse bør være tinglyst. Inntatt I oppdelingsbegjæringen.

§7. Styret

Sameiestyret skal ha et styre som skal bestå av en leder og 2 andre medlemmer med et varamedlem. Styret velges av sameiermøtet, blandt sameierne, og for ett år ad gangen. Kun fysiske personer kan være styremedlemmer. Styrets leder velges særskilt.

§8. Styrets kompetanse

Styret står for forvaltningen av felles anliggender i samsvar med lov om eierseksjoner, sameiets vedtekter og vedtak av sameiermøtet.

Styret kan treffe vedtak når minst to medlemmer er tilstede og begge er enige i vedtaket. Vedtak treffes med alminnelig flertall. Ved stemmelikhet med mer enn 2 deltakere, gjør lederens stemme utslaget.

I felles anliggender og ved salg, pantsettelse eller bortfeste, representerer styret sameierne og forplikter dem ved sin underskrift. Lederen og ett styremedlem i fellesskap forplikter sameiet og tegner sameiets navn. Styret kan gi prokura.

§9. Sameiermøtet

Den øverste myndighet i sameiet utøves av sameiermøtet. Ordinært sameiermøte holdes hvert år innen 30/4. Ekstraordinært sameiermøte holdes når styret finner det nødvendig eller når revisor, eller minst to av sameierne skriftelig krever det og samtidig oppgir hvilke saker de ønsker behandlet.

Innkalling til sameiermøtet skal skje skriftlig til medlemmene med varsel på minst 8 dager, høyst 20 dager. Ekstraordinært sameiermøte kan likevel, om det er nødvendig, innkalles med kortere frist som dog skal være minst 3 dager.

Saker som en sameier ønsker behandlet på det ordinære sameiermøtet, skal nevnes i innkallingen når det settes frem krav om det senest 3 uker før møtet.

Skal et forslag, som etter lov om eierseksjoner må vedtas med minst to tredjedels flertall, kunne behandles, må hovedinnholdet være nevnt i innkallingen.

§10. Saker som skal behandles på ordinært sameiermøte

På det ordinære sameiermøtet skal disse saker behandles:

1. Konstituering.
2. Årsmelding fra styret.
3. Årsregnskap og budsjett, herunder anvendelse av årsoverskudd/dekning av årsunderskudd.
4. Valg.
5. Godtgjøring til styret og revisor.
6. Andre saker som er nevnt i innkallingen.

§11. Møteledelse og avsetemming

Sameiermøtet ledes av styrets leder. Med unntak som følger av lov eller vedtektene avgjøres alle saker med alminnelig (simpelt) flertall av de avgitte stemmer. Ved stemmelikhet gjør styrelederens stemme utslaget. Når styreleder ikke har stemt, og ved valg, foretas loddtrekning.

§12. Om sameiermøtet

I sameiermøtet har sameierne stemmerett med en stemme for hver seksjon de eier. Sameieren har rett til å møte ved fullmektig. Fullmektigen skal legge frem skriftlig og datert fullmakt. Fullmakten ansees å gjelde førstkommende sameiermøte, med mindre det fremgår at annet er nevnt.

Fullmakten kan når som helst kalles tilbake.

Styret og forretningsfører plikter å være tilstede på sameiermøtet, med mindre det er åpenbart unødvendig eller det foreligger gyldig forfall. Revisor og ett ekstra husstandsmedlem fra hver boligseksjon har rett til å være tilstede på sameiermøtet og til å uttale seg.

Det skal under møtelederens ansvar føres protokoll over de saker som behandles, og alle vedtak som treffes av sameiermøtet. Protokollen skal holdes tilgjengelig for sameierne.

§13. Revisjon og regnskap.

Sameiets revisor velges av sameiermøtet og tjenestegjør inntil ny revisor velges. Styret skal sørge for ordentlig og tilstrekkelig regnskapsførsel.

§14. Sikkerhet

Så fremt annet ikke fremgår av lov om eierseksjoner, tinglyses følgende formulering i oppdelingsbegjæringen:

Sameiet forbeholder seg panterett i hver enkelt seksjon for et beløp kr. 25.000,- til sikkerhet for sameierens økonomiske forpliktelser overfor sameiet.

§15. Mislighold

Hvis en sameier, til tross for advarsel, vesentlig misligholder sine forpliktelser, kan styret pålegge vedkommende å selge seksjonen, jfr. Eierseksjonslovens § 16.

§16. Fravikelse

Medfører sameierens oppførsel fare for ødeleggelse eller vesentlig forringelse av eiendommen eller er sameierens oppførsel til alvorlig plage eller sjenanse for eiendommens øvrige brukere, kan sameiets styre kreve fravikelse av seksjonen etter tvangfullbyrdelseslovens kapittel 13, jfr. Lov om eierseksjoner § 16 a.

§17. Bygningsmessige arbeider

Utskifning av vinduer og dører, oppsetting av markiser, endring av fasadekledning, endring av utvendige farger etc. kan skje etter en samlet plan for bygningen og etter fougående godkjenning av styret.

Tilbygg/påbygg og andre arbeider som skal meldes til bygningsmyndighetene, må godkjennes av styret før byggemelding kan sendes. Hvis det søkes om endringer av ikke uvesentlig betydning for de øvrige sameiere, skal styret forelegge spørsmålet for sameiermøtet til avgjørelse.

§18. Endringer i vedtektene

Endringer i sameiets vedtekter kan besluttes av sameiermøtet med minst to tredjedeler av de avgitte stemmer.

§19. Habilitetsregler for sameiermøte og styre

Ingen kan som sameier eller fullmektig eller ved fullmakt delta i noen avstemning på sameiermøtet om rettshandel overfor seg selv eller om eget ansvar. Heller ikke kan noen delta i avstemning om rettshandel overfor tredjemand eller om tredjemanns ansvar dersom vedkommende har en fremtredende personlig eller økonomisk særinteresse i saken.

Styremedlem eller forretningsfører må ikke delta i behandlingen eller avgjørelsen av noe spørsmål som vedkommende har en fremtredende personlig eller økonomisk særinteresse i.

§20. Forholdet til lov om eierseksjoner

For så vidt ikke annet følger av disse vedtekter, eller når vedtektene strider mot eierseksjonsloven, gjelder reglene i lov om eierseksjoner av 4. Mars 1983 nr. 7.



BERGEN
KOMMUNE

PLANINFORMASJON

Byrådsavdeling for klima, miljø og byutvikling

Plan- og bygningsetaten

Planinformasjon for gnr/bnr 166/52/0/0

Utlistet 24. april 2024

Om rapporten

Opplysningene er fremkommet etter en teknisk analyse av kartdataene der eiendommens utstrekning er sammenholdt med ulike arealplaners utstrekning (omkretser). Følgende plannivåer er testet:

- Gjeldende kommuneplans arealdel inkl. kommunedelplaner og kommunedelplaner under arbeid
- Reguleringsplaner i vertikalnivå 'under grunnen', 'på grunnen', 'over grunnen' og 'på bunnen'
- Reguleringsplaner under arbeid

I den grad vektoriserte (geometriske) arealformålsflater, hensynsoner, båndlegginger og restriksjoner eksisterer blant kartdataene er også disse testet og kvantifisert på eiendommen.

I tillegg til overnevnte testes eiendommens beliggenhet i forhold til noen aktuelle planrelaterte temaer som område for midlertidig tiltaksforbud og ulike typer støysoner. Videre testes også forekomster av gjeldende planer og planer under arbeid, samt godkjente tiltak (byggesaker) som ligger nærmere enn 100 meter fra eiendommens yttergrenser.

Mer informasjon om angitte planer som berører eiendommen kan hentes i Bergen kommunes [digitale planregister](#).

Informasjon om plan- og byggesaker knyttet til eiendommen er tilgjengelig i kommunens nettbaserte [saksinnsynsløsning](#).

For øvrig er det lagt hyperkoblinger på arealplan-id'er (plannumre) og saksnumre for med dette kunne foreta direkteoppslag i nevnte informasjonssystemer.

Forklaring plantype

- 20 - Kommuneplanens arealdel
- 21 - Kommunedelplan
- 22 - Mindre endring av kommune(del)plan
- 30 - Eldre reguleringsplan
- 31 - Mindre reguleringsendring
- 32 - Bebyggelsesplan iht. reguleringsplan (PBL 1985)
- 33 - Bebyggelsesplan iht. kommuneplanens arealdel (PBL 1985)
- 34 - Områderegulering
- 35 - Detaljregulering

Forklaring planstatus

- 0 - Kun opprettet sak (foreløpig ikke annonsert)
- 1 - Planlegging igangsatt
- 2 - Planforslag
- 3 - Endelig vedtatt arealplan
- 4 - Opphevet
- 5 - Utgått/erstattet
- 6 - Vedtatt plan med utsatt rettsvirkning
- 8 - Overstyrt
- 9 - Avvist
- 10 - Uaktuell/trukket

Påliteligheten av analyseresultatene henger nøye sammen med eiendommens oppmålingskvalitet. Av denne grunn er utvalgt matrikkelinformasjon om eiendommen oppgitt innledningsvis. Legg her spesielt merke til *arealkvalitet* og eventuelle *arealmerknader* knyttet til eiendomsteig(ene). Mer informasjon om eiendommen i Kartverkets innsynsløsning [Se eiendom](#).

I tilfelle matrikkelenheten er part i et jordsameie (brukssameie) med andre matrikkelenheter eller matrikkelenheten har felles teig med annen matrikkelenhet, inngår arealet av felles teig(er) i analysen. Dersom matrikkelenheten er registrert som eier av del av annen matrikkelenhet (ikke jordsameie/brukssameie), inngår imidlertid ikke arealet av teig(er) til det registrerte realsameiet i beregningen.

Eiendommens teiger beskrevet i Matrikkelen

Teigid	Type	Snr	Hovedteig	Beregnet areal	Arealkvalitet	Arealmerkнад	Inngår i rapporten
261086158	Grunneiendom	0	Ja	141,5 m ²	Usikker	-	Ja

Dekningsgrad refereres her til prosentvis geometrisk dekning av eiendommen. I enkelte tilfeller vil også arealplaner som kun tangerer eiendommen vises i utlisteringen.

Kommuneplan

PlanID	Plannavn	Ikrafttrådt	Dekningsgrad
65270000	KOMMUNEPLANENS AREALDEL 2018	19.06.2019	100,0 %

Arealformål i kommuneplanen

PlanID	Arealstatus	Arealformål	Beskrivelse	Områdenavn	Dekningsgrad
65270000	1 - Nåværende	1130 - Sentrumsformål	Byfortettingssone	BY1	100,0 %

Hensynssoner Angitt hensyn - kulturmiljø i kommuneplanen

PlanID	Hensynssonetype	Hensynssoenenavn	Beskrivelse	Dekningsgrad
65270000	KpAngittHensynSone	H570_2	Øvregaten/Steinkjelleren	100,0 %
65270000	KpAngittHensynSone	H570_7	Historisk sentrum	100,0 %

Bestemmelsesområder i kommuneplanen

PlanID	Bestemmelseområde	Bestemmelsehjemmel	Dekningsgrad
65270000	#4	5 - Byggegrense, utb.volum, funksjonskrav	100,0 %

Temakart blågrønne strukturer

[Temakart sammenhengende blågrønne strukturer](#)

Kommunedelplan(er)

PlanID	Plannavn	Status	Ikrafttrådt	Dekningsgrad
15750000	BERGENHUS. KDP SANDVIKEN - FJELLSIDEN NORD	3 - Endelig vedtatt arealplan	19.02.2001	100,0 %

Arealformål i kommunedelplan

PlanID	Arealstatus	Arealformål	Dekningsgrad
15750000	1 - Nåværende	110 - Boligområder	100,0 %

Restriksjonsområder i kommunedelplan

PlanID	Restriksjonstype	Dekningsgrad
15750000	499 - Annen restriksjon	100,0 %

Planer i nærheten av eiendommen

PlanID	Plantype	Plannavn	Planstatus	Saksnr
15590000	21	BERGENHUS. KDP FJELLSIDEN SØR	3	202004102
15780000	21	BERGENHUS. KDP SENTRUM	3	202315142
17490000	30	BERGENHUS. SENTRUM ØST, FJELLSIDEN, PARKERINGSANLEGG	5	200109753
5330000	30	BERGENHUS. ØVRE BLEKEVEIEN 1, TIDLIGERE SKANSEN BRANNSTASJONS OMGIVELSER	3	-
6900000	30	BERGENHUS. REGULERINGSPLAN FOR VÅGSBUNNEN	3	190710220

Andre opplysninger

Eiendommen er berørt av Eviny Termo AS sitt konsesjonsområde for fjernvarmeanlegg.

Skrevet ut 24. april 2024



Planinformasjon

Opplysningene er gitt etter de dokumenter som finnes i vårt arkiv med direkte betydning for eiendommen og gir ingen garanti med hensyn til fremtidige planer.

Denne informasjonen ikke er uttømmende, og at det gjøres oppmerksom på at det kan være feil i datagrunnlaget.

Noen plankart har også en dårlig oppløsning og er av eldre kvalitet og inneholder heller ikke tegnforklaring til fargebruken. For å unngå feiltolkning bør det for nærmere oppklaring tas kontakt med seksjon for arealinformasjon ved Plan- og bygningsetaten.

Plannivåene

De etterfølgende plannivåene vedtas av Bergen bystyre, kun reguleringsplan gir rettsvirkning til ekspropriasjon, med virkning i 10 år regnet fra kunngjøring av bystyrets vedtak.

Kommuneplan

Kommuneplanens areadel er et virkemiddel for å sikre at arealbruken i kommunen bidrar til å nå de mål som blir vedtatt for kommunens utvikling. Arealdelen brukes for å vise områder der kommunen ønsker en spesiell planinnsats på kommunedelplan- og detaljplannivå, og til å illustrere arealer som er viktige å forvalte på bestemte måter.

Arealdelen inngår i kommuneplanens langsiktige del. Den skal ta utgangspunkt i kommuneplanens overordnede retningslinjer for den fysiske, økonomiske, sosiale og kulturelle utviklingen i kommunen. Arealdelen skal samtidig legges til grunn for og sikre gjennomføringen av de nasjonale og regionale retningslinjene for arealpolitikken.

Kommuneplanens areadel er rettslige bindende for alle arbeid og tiltak som omfattes av Plan- og bygningsloven. Det betyr at grunneiere, rettighetshavere og myndighetene er juridisk bundet av planen. Kommuneplanen skal opp til kommunestyret til vurdering i gjennomsnitt hvert fjerde år. Kommuneplanens areadel 2018 - 2030, KPA 2018. Arealplan-ID 65270000 ble vedtatt i Bergen bystyre onsdag 19.juni 2019.

Les mer her:

<https://www.bergen.kommune.no/politikk/bystyret/bystyret-2015-2019/7014/7018/article-162001>

Kommunedelplan

Kommunedelplanene er en del av kommuneplanens areadel, men kan for eksempel være en mer detaljert utdyping for et geografisk område som tettsted, kystsonen eller et bestemt tema med tilhørende kartdel med bestemmelser. En kommunedelplans areadel har formelt samme innhold, behandlingsform og rettsvirkning som en kommuneplan.

I likhet med arealdelen for hele kommunen består den geografiske kommunedelplanen av kart og bestemmelser med tilhørende planbeskrivelse.

Reguleringsplan

Hensikten med reguleringsplan, er å fastsette mer i detalj hvordan grunnen innenfor planens begrensningsslinje skal nyttes eller vernes. Reguleringsplan er også i mange tilfeller nødvendig rettsgrunnlag for gjennomføring av tiltak og utbygging, herunder ved eventuell ekspropriasjon. Reguleringsplan består av ett eller flere kart med eventuelle tilhørende bestemmelser. Planen kan inneholde ett eller flere hoved- og/eller underformål, hver for seg eller i kombinasjon, eventuelt i rekkefølge.

Planen gjelder på ubestemt tid inntil den blir endret eller opphevet. Imidlertid kan ny areadel til kommuneplan sette rettsvirkningene av reguleringsplanen helt eller delvis til side. En reguleringsplan vil virke fremover i tid slik at den bare fanger opp nye tiltak og ny/endret bruk av arealer.




BERGEN
KOMMUNE

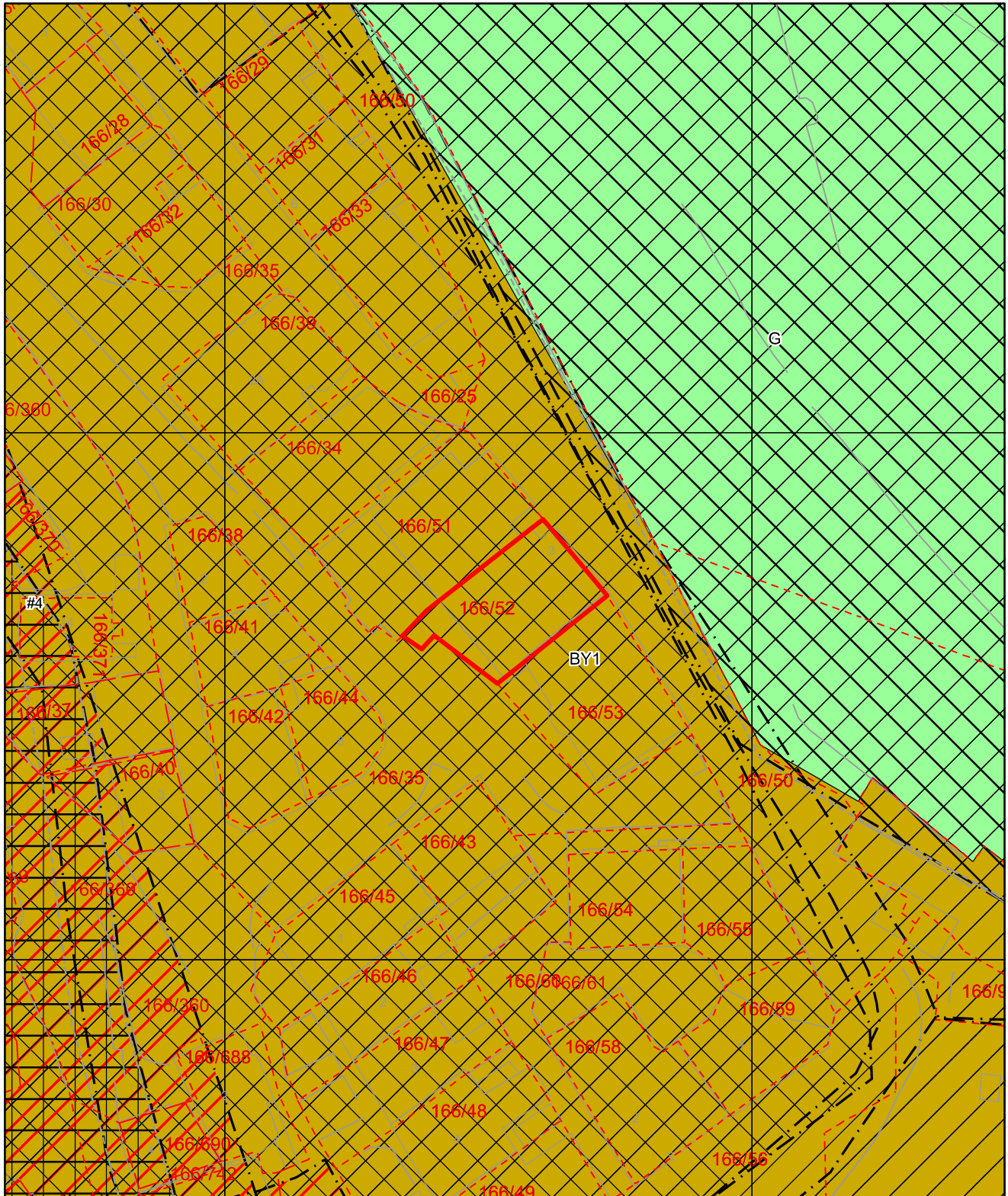
Kommuneplanens arealdel

Byrådsavdeling for klima, miljø og byutvikling
Plan- og bygningsetaten Arealplan-ID: 65270000
Målestokk: 1:500 Gnr/Bnr/Fnr: 166/52/0/0
Dato: 24.04.2024 Adresse: Proms gate 3











For fullstendig oversikt over gjeldende plansituasjon, se <https://www.arealplaner.no/bergen4601>

 Eiendomsmarkering (1)



Tegnforklaring for kommuneplan

	KPA2018 Arealformål	
	Arealformålgrense	
	Angitthensyn kulturmiljø	 Byfortettingssone
	Båndleggingsone	 Grønnstruktur
	Faresone	
	Infrastruktursone	
	Støysone grønn	



BERGEN
KOMMUNE

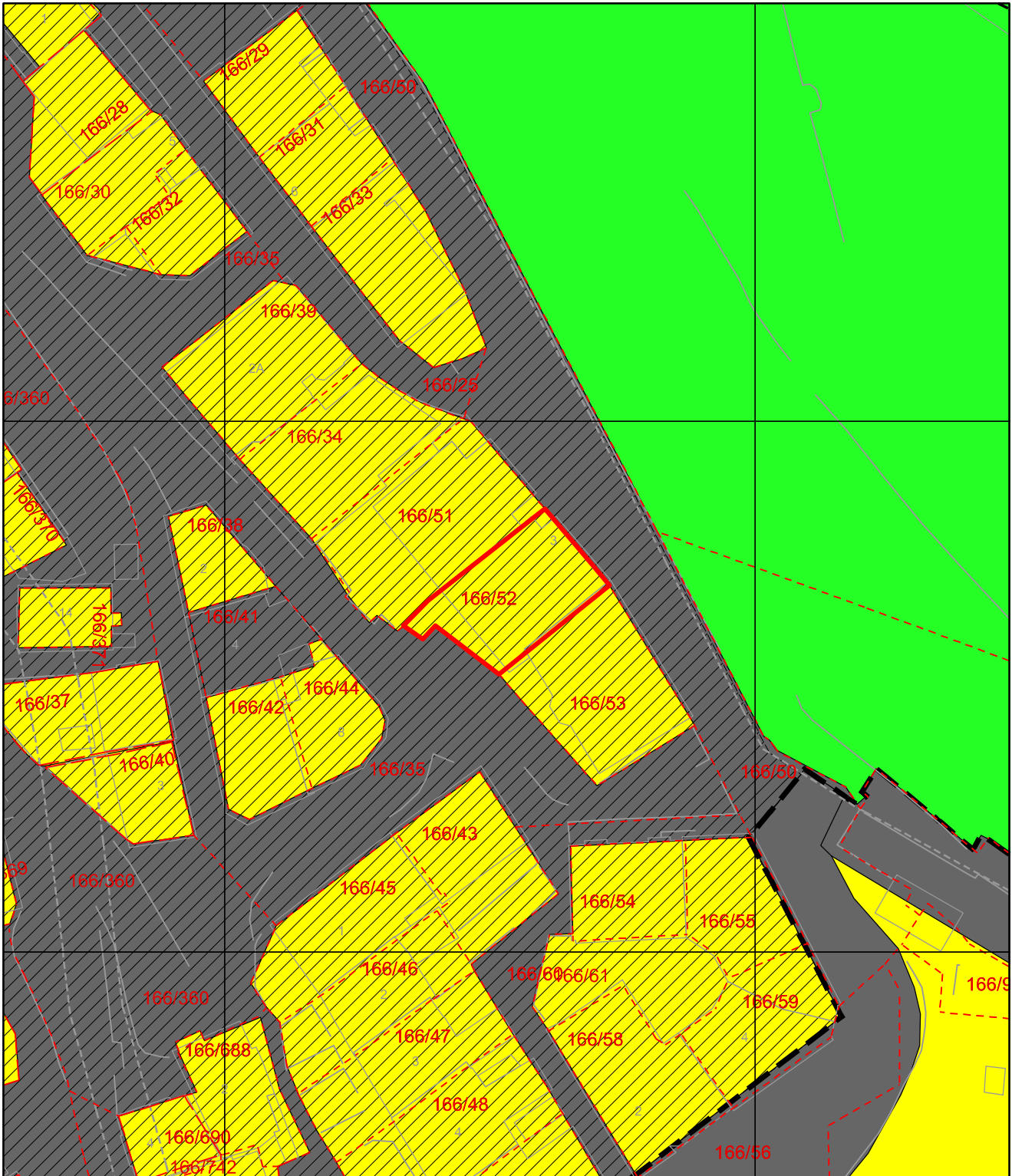
Kommunedelplan

Byrådsavdeling for klima, miljø og byutvikling
Plan- og bygningsetaten Arealplan-ID: 15750000
Målestokk: 1:500 Gnr/Bnr/Fnr: 166/52/0/0
Dato: 24.04.2024 Adresse: Proms gate 3











For fullstendig oversikt over gjeldende plansituasjon, se <https://www.arealplaner.no/bergen4601>

Eiendomsmarkering (1)



Tegnforklaring for kommunedelplan

	KDP Arealbruk-PBL1985	
 Kommunedelplangrense		Boligområde (N)
 Grense for restriksjonsområde		Friområde (N)
 Arealformålgrense		Vegareal (N)
 Andre restriksjoner		Jernbaneareal (N)

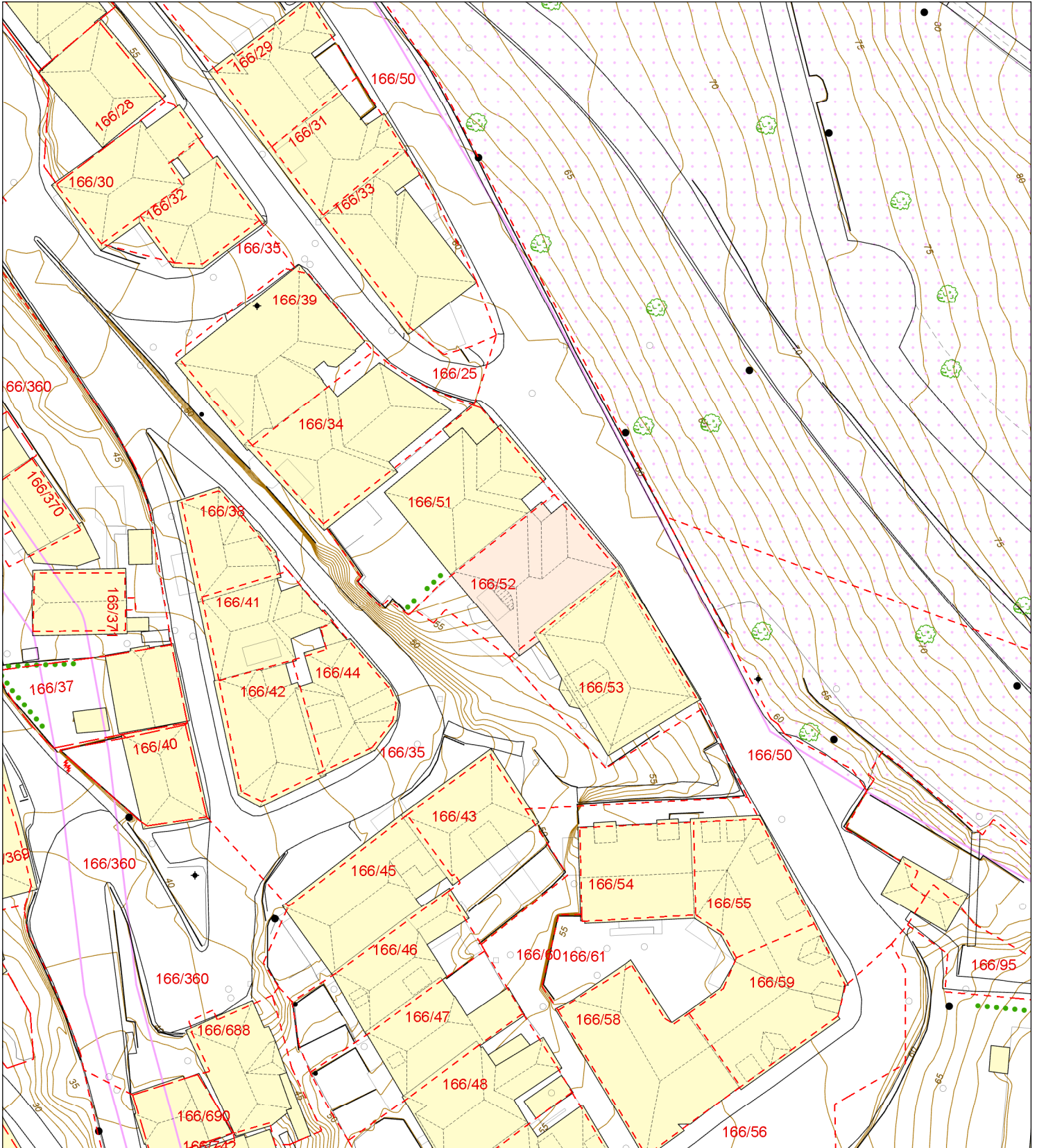


Basiskart

Byrådsavdeling for klima, miljø og byutvikling
Plan- og bygningsetaten
Målestokk v/A4: 1:500
Dato: 23.04.2024

BERGEN
KOMMUNE

Gnr/Bnr/Fnr/Snr: 166/52/0/2
Adresse: Proms gate 3, 5018 BERGEN



- | | | | |
|--------------------------|--------------------------|--------------------|------------|
| Eiendomsgrense - sikker | Registrert tiltak anlegg | Allé | Mast |
| Eiendomsgrense - usikker | Kulturminne | Hekk | Skap |
| Bygning | Gangveg og sti | EL belysningspunkt | Høydekurve |
| Registrert tiltak bygg | Traktorveg | EL Nettstasjon | Fastmerker |
| Fredet bygg | InnmåltTre | Ledning kum | |



Vegstatuskart

Byrådsavdeling for klima, miljø og byutvikling

Plan- og bygningsetaten

Målestokk v/A4: 1:3000

Dato: 23.04.2024

Gnr/Bnr/Fnr/Snr: 166/52/0/2

Adresse: Proms gate 3, 5018 BERGEN



BERGEN
KOMMUNE



- | | | | |
|-------------------|----------------------|----------------------------|----------------------------|
| Europaveg | Fylkesveg | Privat veg | Gang-/sykkelveg, fylkesveg |
| Europaveg, tunnel | Fylkesveg, tunnel | Privat veg, tunnel | Gang-/sykkelveg, kommunal |
| Riksveg | Kommunal veg | Gang-/sykkelveg, europaveg | Gang-/sykkelveg, privat |
| Riksveg, tunnel | Kommunal veg, tunnel | Gang-/sykkelveg, riksveg | Bilferge, fylkesveg |